

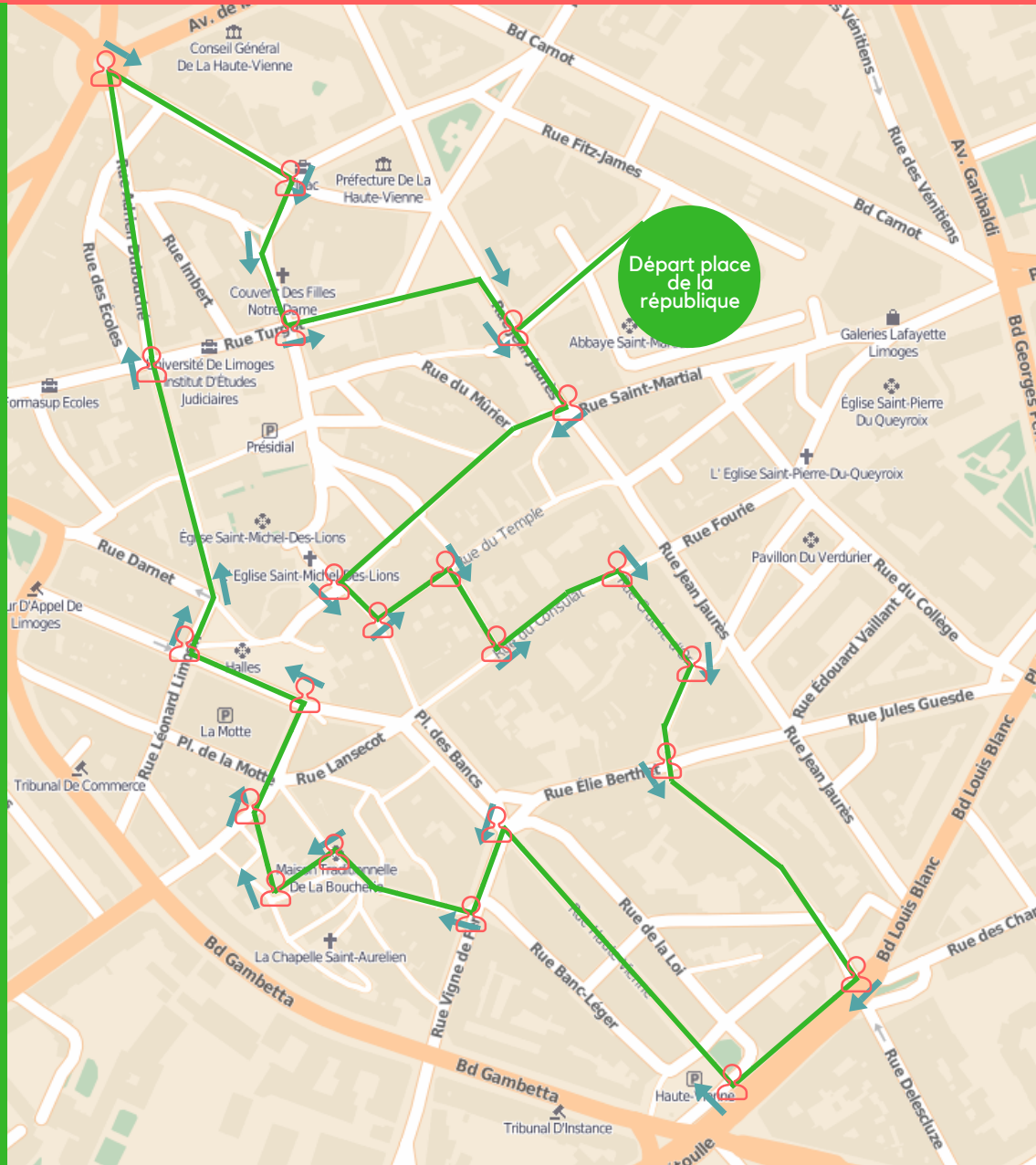
Course des garçons de café

itinéraire, positionnement des signaleurs et des panneaux de signalisation


Circuit de 2 tours

1 tour = 2,125km

course de 4,250km




- Départ place de la république
- Rue de la terrasse sur 80m
- Rue Jean Jaurès sur 50m
- Rue du clocher sur 170m
- Rue Ferrerie sur 30m
- Rue du temple sur 50m
- Passage cour du temple sur 60m
- Rue du consulat sur 80m
- Rue cruche d'or sur 60m
- Rue Elie Berthet sur 60m
- Rue Jeanty Sarre sur 10m
- Rue Charles Michel sur 180m
- Blvd louis blanc sur 80m
- Rue de la haute vienne sur 200m
- Place du pois public sur 50m
- Rue de la boucherie sur 90m
- Rue huchette sur 40m
- Place de la barreyrette sur 60m
- Rue Gondinet sur 20m
- Traverser place de la motte sur 120m
- Rue adrien dubouché sur 300m
- Rue des combes sur 110m
- Rue des filles notre dame sur 100m
- Rue turgot sur 80m
- Rue Jean Jaurès sur 50m
- Rue de la terrasse sur 110m
- Arrivée place de la république



Signaleur

22 signaleurs



Panneau directionnel